

«СОГЛАСОВАНО»
Заместитель министра-директор
департамента образования
министерства образования Тульской
области
Шевелева А.А.
« » 2014 г.

«УТВЕРЖДАЮ»
Директор ГОУ ДОУ ДО «ОЦДОТУР»
Киселева Л.А.
«10» сентября 2014 г.

«СОГЛАСОВАНО»
Начальник отдела ГИБДД УМВД
России по г. Туле
Подполковник полиции
Власов А.В.
« » 2014 г.

ПАСПОРТ

дорожной безопасности

государственного образовательного учреждения
дополнительного образования детей Тульской области
«Областной центр детско-юношеского туризма»

2014 г.

Общие сведения

Государственное образовательное учреждения дополнительного образования детей Тульской области «Областной центр детско-юношеского туризма»

Тип ОУ: учреждение дополнительного образования детей

Юридический адрес: г. Тула, ул. Бундурина, д. 45

Фактический адрес: г. Тула, ул. Бундурина, д. 45

Руководители:

Директор Киселева Людмила Александровна 31-82-73

(фамилия, имя, отчество)

(телефон)

Заместитель директора по учебно-воспитательной работе Кострюкова Галина Владимировна

(фамилия, имя, отчество)

31-82-73

(телефон)

Ответственные работники
муниципального органа
образования

(должность)

(фамилия, имя, отчество)

(телефон)

Ответственные от
Госавтоинспекции
Инспектор по пропаганде
безопасного движения

Шлагинова Елена Анатольевна

32-94-49

Петровская Галина Юрьевна

32-39-49

Ответственные работники
за мероприятия по профилактике детского
травматизма Кострюкова Галина Владимировна

31-82-73

Руководитель или ответственный
работник дорожно-эксплуатационной
организации, осуществляющей
содержание УДС*

(фамилия, имя, отчество)

(телефон)

* Дорожно-эксплуатационные организации, осуществляющие содержание УДС, несут ответственность в соответствии с законодательством Российской Федерации (Федеральный закон «О безопасности дорожного движения» №196-ФЗ, КоАП, Гражданский кодекс).

Руководитель или ответственный
работник дорожно-эксплуатационной
организации, осуществляющей
содержание ТСОДД*

(фамилия, имя, отчество)

(телефон)

Количество учащихся 30 _____

Наличие уголка по БДД нет _____

Наличие класса по БДД нет _____

Наличие автогородка (площадки) по БДД нет _____

Наличие автобуса в ОУ нет _____

Владелец автобуса _____ нет _____

Время занятий в ОУ:

15:00 – 19:00

Телефоны оперативных служб:

Содержание

I. План-схемы ОУ.

- 1) район расположения ОУ, пути движения транспортных средств и детей (обучающихся);
- 2) организация дорожного движения в непосредственной близости от образовательного учреждения с размещением соответствующих технических средств, маршруты движения детей и расположение парковочных мест;
- 3) маршрут движения организованных групп детей от ОУ к парку;
- 4) пути движения транспортных средств к местам разгрузки/погрузки и рекомендуемых безопасных путей передвижения детей по территории образовательного учреждения.

Информация по план-схеме района расположения ОУ

1. Район расположения образовательного учреждения определяется группой жилых домов, зданий и улично-дорожной сетью с учетом остановок общественного транспорта, центром которого является непосредственно образовательное учреждение;

2. Территория, указанная в схеме, включает в себя:

- образовательное учреждение;
- парк, в котором преподавателями проводятся занятия на открытом воздухе ;

- жилые дома, в которых проживает большая часть детей (обучающихся) данного образовательного учреждения;

- автомобильные дороги и тротуары;

3. На схеме обозначено:

- расположение жилых домов, зданий и сооружений;

- сеть автомобильных дорог;

- пути движения транспортных средств;

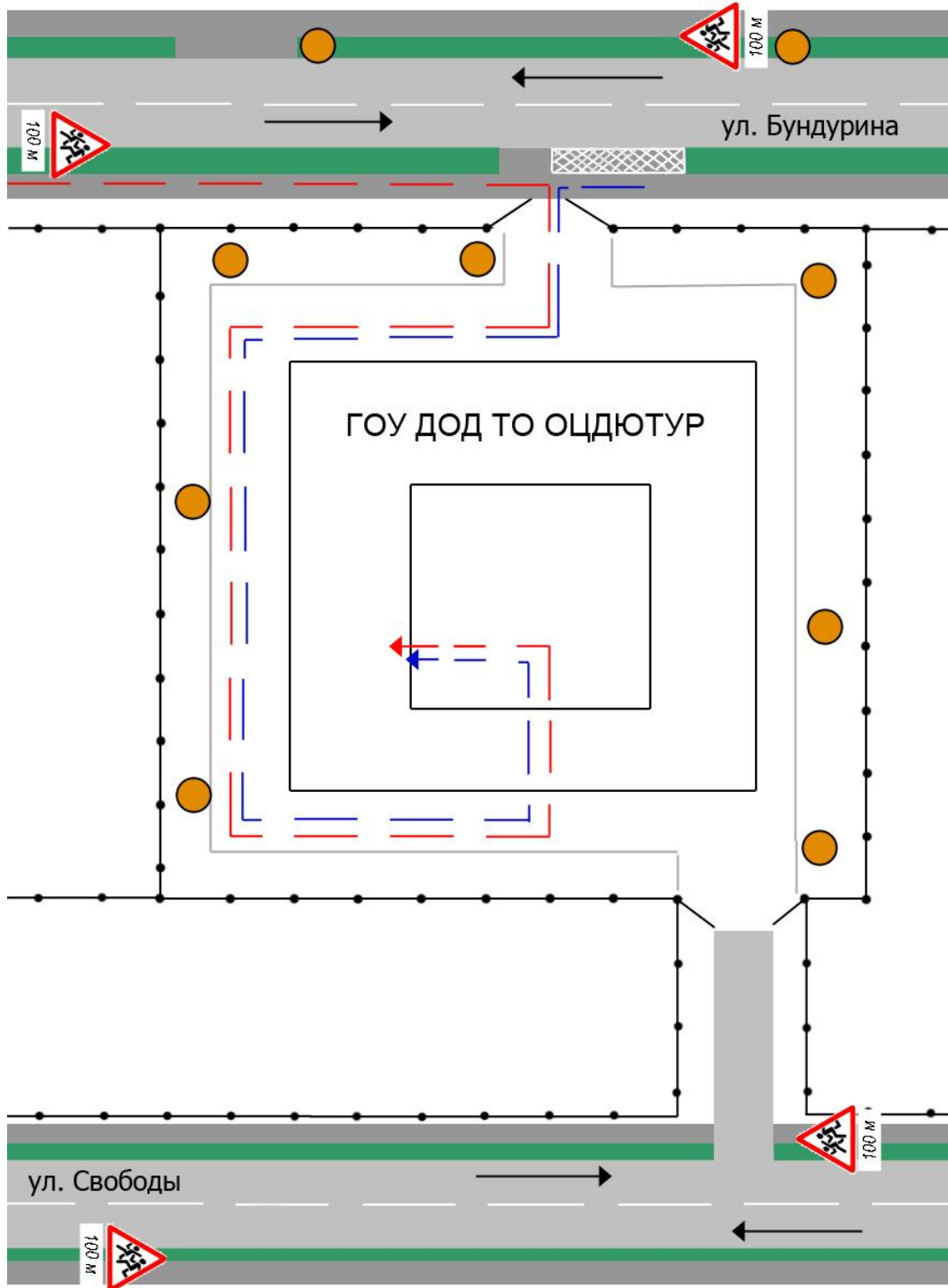
- пути движения детей (обучающихся) в/из образовательного учреждения;

- уличные (наземные – регулируемые / нерегулируемые) пешеходные переходы;

- названия улиц и нумерация домов.

Схема необходима для общего представления о районе расположения ОУ. Для изучения безопасности движения детей на схеме обозначены наиболее частые пути движения учеников от дома (от отдаленных остановок маршрутных транспортных средств) к ОУ и обратно.

Схема организации дорожного движения в непосредственной близости от образовательного учреждения с размещением соответствующих технических средств, маршруты движения детей и расположение парковочных мест



- - ограждение образовательного учреждения и стоянки транспортных средств
- - искусственное освещение
- - направление движения транспортного потока
- - - → - направление движения детей от остановок маршрутных транспортных средств
- - - → - направление движения детей от остановок частных транспортных средств
- ▨ - место остановки частных транспортных средств

Информация по схеме организации дорожного движения в непосредственной близости от образовательного учреждения

1. Схема организации дорожного движения ограничена автомобильными дорогами, находящимися в непосредственной близости от образовательного учреждения;

2. На схеме обозначено:

- здание ОУ с указанием территории, принадлежащей непосредственно ОУ;

- автомобильные дороги и тротуары;

- уличные (наземные – нерегулируемые) пешеходные переходы на подходах к ОУ;

- дислокация существующих дорожных знаков и дорожной разметки;

- другие технические средства организации дорожного движения;

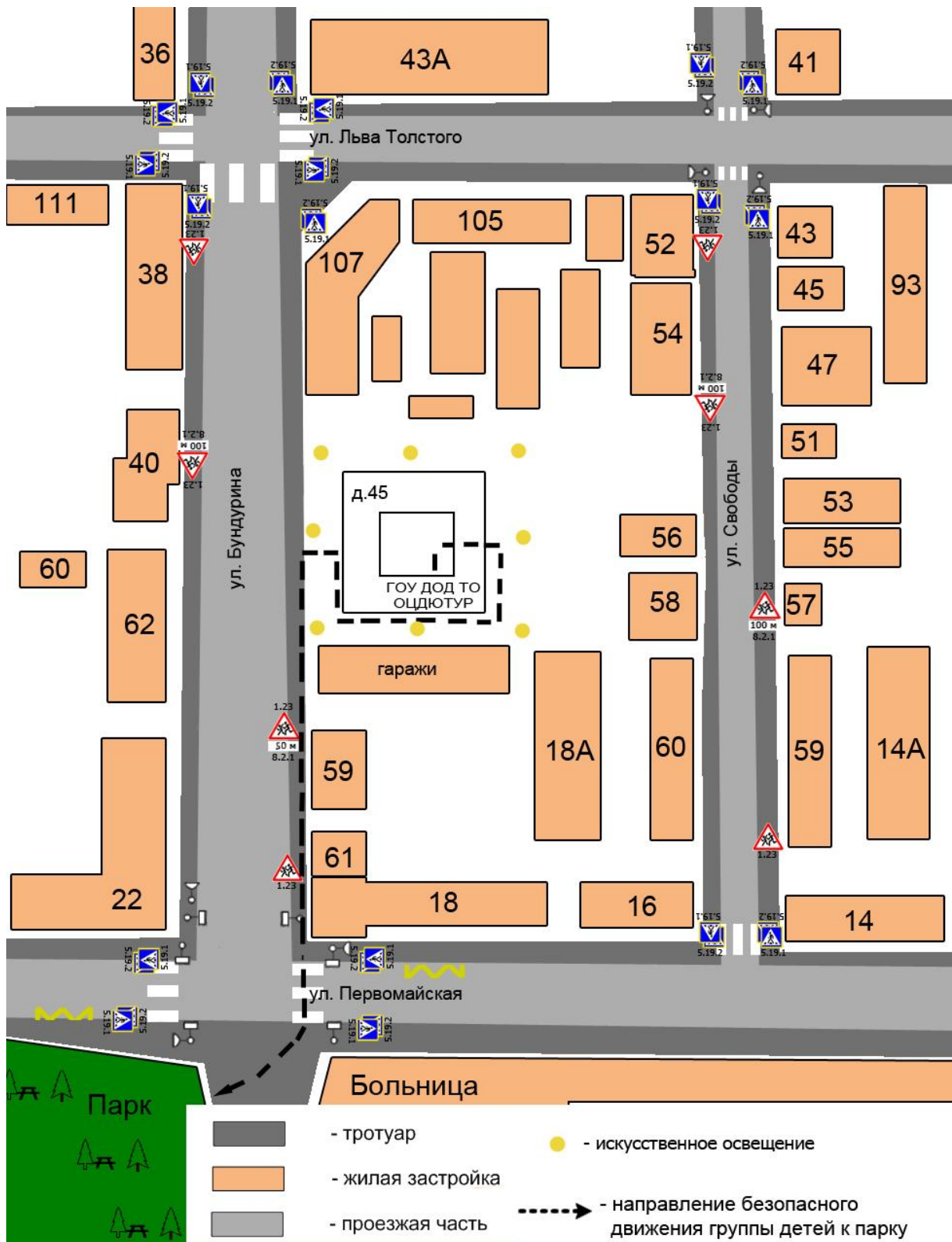
- направление движения транспортных средств по проезжей части;

- направление безопасного маршрута движения детей (учеников, обучающихся);

3. На схеме указано расположение остановок маршрутных транспортных средств и безопасные маршруты движения детей (учеников) от остановочного пункта к ОУ и обратно;

4. На схеме указано место расположения и безопасные маршруты движения детей (учеников) от парковочных мест к ОУ и обратно.

Маршруты движения организованных групп детей от ОУ к парку



**Схема маршрута движения
организованных групп детей от ОУ к парку**

На схеме района расположения ОУ указан безопасный маршрут движения детей от ОУ к парку и обратно.

Данная схема используется педагогическим составом при организации движения групп детей к местам проведения занятий вне территории ОУ.

Пути движения транспортных средств к местам разгрузки/погрузки и рекомендуемые пути передвижения детей по территории образовательного учреждения

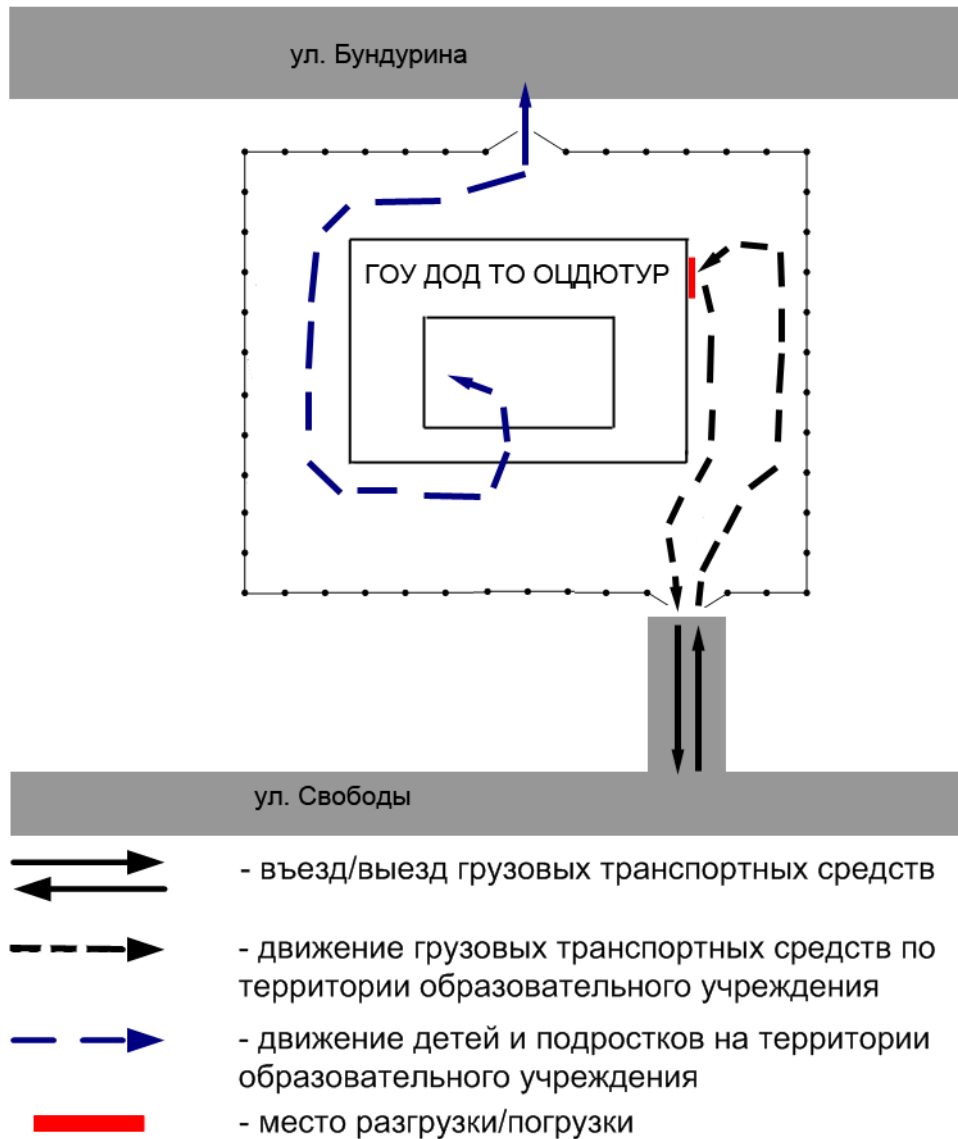


Схема пути движения транспортных средств к местам

разгрузки/погрузки

На схеме указывается примерная траектория движения транспортного средства на территории ОУ, в том числе место погрузки/разгрузки, а также безопасный маршрут движения детей во время погрузочно-разгрузочных работ.

В целях обеспечения безопасного движения детей по территории ОУ исключены пересечения путей движения детей и движения транспортных средств.

